



Katowice Nikiszowiec

Industrialna perła Górnego Śląska

Zabytkowa zabudowa mieszkaniowa osiedla w Nikiszowcu powstała według projektu Georga i Emila Zillmannów. Budowa trwała kilka lat. Pierwszy blok mieszkalny oddano do użytku w 1911 roku, a ostatni, IX blok, wybudowano w 1919 roku.

Osiedle widziane z lotu ptaka przypomina kształtem widownię amfiteatralną ze sceną w samym centrum, którym jest plac Wyzwolenia.

W skład całego kompleksu wchodzi 9 połączonych ze sobą ceglanych budynków oraz neobarokowy kościół św. Anny.

źródło: Wikipedia

1/S/2017

polecamy do zwiedzenia
wnętrze Galerii Szyb Wilson!

Hospicjum

KWK Wieczorek

KWK Wieczorek

—	asfalt/schody
—	droga utwardzona; droga
—	ścieżka; mała ścieżka
—	linia napowietrzna/turcja
—	wysoki mur/mur zniszczony mur
—	wysokie ogrodzenie/zniszczone ogrodzenie
—	budynek
—	inne obiekty sztuczne
—	warstwiec/skarpa ziemia
—	zagłębienie; małe zagłębienie; kopczyk
—	dół; inna forma terenu; suchy rów
—	ściana skalna nie do przejścia; ściana skalna do przejścia
—	kamień; tunel; jaskinia
—	rzeka; rów z wodą
—	charakterystyczne drzewo; inne formy roślinne

las
las o utrudnionej przebieżności
las o bardzo trudnej przebieżności
teren otwarty
teren otwarty o utrudnionej przebieżności
teren półotwarty
porost
teren piaszczysty
wyrażna granica kultur
plynna granica kultur
obszar zabudowany
obszar wodny
bagno
obszar kamienisty

Długość trasy: 5 km

Ilość PK = 34

mapa: Adrian.Krol@wp.pl
trasa: Tadek Kucharski (Pln0 694)
redakcja: Łukasz Polonius

Skala 1:5000 e= 2.5m

100m 200m 300m 400m
Aktualność: luty 2017 open orienteering

TY SIE CHOPIE STAREJ
JAK CHCESZ MIEĆ TA ROBOTA

A



B



C



D



E




I

Berliński Architekci, autorzy projektów
unikatowych osiedli górniczych
należących do spółki
Georg von Giesche's Erben:


H



J



L



M

Na pamiatke
wyzwolenia
Górnego Śląska
r. 1922


G



F



K




R



S



N



O



P



T




U



Ę



Ó



Ł




Ą




Z

P.G.
1859.


Y



W



Ń



Ś




Ć

MALARZY
NIEPROFESJONALNYCH
ZWANYCH
GRUPA JANOWSKA

Ż




Ź



CZ




CH



SZ




X



DŻ



DŻ



RZ



Q

Zadanie specjalne:
co można złożyć
tym dingsem?

Turystyczno-Rekreacyjna Impreza na Orientację (1/S/17)

Katowice – Nikiszowiec

Industrialna perła Górnego Śląska

Na mapie Nikiszowca zaznaczono różne miejsca i obiekty stanowiące punkty kontrolne (PK). Do każdego PK należy odpowiedzieć na zadane pytanie lub dopasować literowe oznaczenie zdjęcia obiektu, który jest widoczny w danym PK. Możliwe jest dopasowanie kilku zdjęć.

Występują też zdjęcia nadmiarowe, których nie da się dopasować do żadnego PK.

Należy zwrócić uwagę na to, że mapa trasy TRInO została wykonana w standardzie dla Biegów na Orientację, dla których obowiązuje inna kolorystyka niż na mapach tradycyjnych.

Przykładowo, kolor żółty oznacza teren otwarty, a biały oznacza las o dobrej przebieżności (szczegóły w załączonej legendzie).

PK 1	Zabytkowa kamienica przy ul. Rymarskiej 2
	Dopasuj zdjęcie
PK 2	Tablica pamiątkowa na zabytkowej kamienicy przy Placu Wyzwolenia 4
	Dopasuj zdjęcie
PK 3	Elewacja zabytkowej kamienicy przy Placu Wyzwolenia 4
	Dopasuj zdjęcie
PK 4	Zabytkowy wagonik przed wejściem do kościoła Św. Anny
	W którym roku os. Nikiszowiec zostało uznane za pomnik historii?
PK 5	Przedśionek kościoła Św. Anny
	Dopasuj zdjęcie
PK 6	Wnętrze kościoła Św. Anny
	Dopasuj zdjęcie
PK 7	Mur po północno-wschodniej stronie kościoła Św. Anny
	Ile lat miał najmłodszy górnik, który stracił życie w kopalni Giesche-Janów-Wieczorek?
PK 8	Zabytkowa kamienica przy ul. Św. Anny 5
	Dopasuj zdjęcie
PK 9	Zabytkowa kamienica przy ul. Odrowążów 12
	Dopasuj zdjęcie
PK 10	Zabytkowa kamienica przy ul. Antoniego Czechowa 10 (od strony wewnętrznego podwórza)
	Dopasuj zdjęcie
PK 11	Zabytkowa kamienica przy ul. Odrowążów 1
	Dopasuj zdjęcie
PK 12	Zabytkowa kamienica przy ul. Garbarskiej 1
	Dopasuj zdjęcie
PK 13	Zabytkowa kamienica przy ul. Antoniego Czechowa 4
	Dopasuj zdjęcie
PK 14	Chodnik przy froncie zabytkowej kamienicy przy ul. Giszowieckiej 4
	Dopasuj zdjęcie
PK 15	Pomnik przy ul. Zamkowej
	Komu poświęcony jest pomnik (inicjały)?

Turystyczno-Rekreacyjna Impreza na Orientację (1/S/17)

PK 16	Ogrodzenie przy Skwerze Artystów Grupy Janowskiej
	Dopasuj zdjęcie
PK 17	Pomnik na Skwerze Artystów Grupy Janowskiej
	Dopasuj zdjęcie
PK 18	Ogrodzenie za placem zabaw przy ul. Teofila Ociepki
	Dopasuj zdjęcie
PK 19	Pomnik obok kościoła Św. Anny
	Dopasuj zdjęcie
PK 20	Pomiędzy zabytkowymi kamienicami przy ul. Św. Anny 1 i 2
	Dopasuj dwa zdjęcia
PK 21	Historyczny granicznik
	Dopasuj zdjęcie
PK 22	Wagon kolejki Balkan, która kursowała na trasie Nikiszowiec – Giszowiec do 31.12.1977 r.
	Ile okien jest w jednym wagoniku?
PK 23	Zabytkowa kamienica przy ul. Janowskiej 9
	Dopasuj zdjęcie
PK 24	Zabytkowa kamienica przy ul. Szopienickiej 54
	Dopasuj dwa zdjęcia
PK 25	Plac Wyzwolenia – w kierunku ul. Janowskiej
	Dopasuj zdjęcie
PK 26	Plac Wyzwolenia – kamienice po północno-zachodniej stronie
	Dopasuj zdjęcie
PK 27	Fragmenty dawnego przejazdu kolejowego
	Dopasuj zdjęcie
PK 28	Garaże przy ul. Oswobodzenia
	Ile świń jest na muralu?
PK 29	Wejście do Galerii Wilson (wewnątrz)
	Dopasuj zdjęcie
PK 30	Barak na terenie Galerii Wilson
	Dopasuj zdjęcie
PK 31	Wieżyczka obserwacyjna
	Dopasuj zdjęcie
PK 32	Mural na ogrodzeniu
	Dopasuj zdjęcie
PK 33	Mural pod wiaduktem kolejowym i południowy front wiaduktu
	Dopasuj dwa zdjęcia
PK 34	Wieża zegarowa budynku KWK Wieczerek – Szyb Pułaski
	Ile okien wychodzi na balkonik pod zegarem?
ZS	Zadanie specjalne: odpowiedz na pytanie na zdjęciu Q

Odpowiedzi proszę przesłać na e-mail: [poczta\(at\)trino.pttk.pl](mailto:poczta(at)trino.pttk.pl)
lub za pomocą formularza ze strony trino.pttk.pl

Przesłanie odpowiedzi oznacza wyrażenie zgody na publikację na liście osób, które przebyły trasę TRInO.