Radzymin

102. rocznica Bitwy Warszawskiej

13/M/22

Długość trasy: 6 km
Do potwierdzenia: 22 PK

N

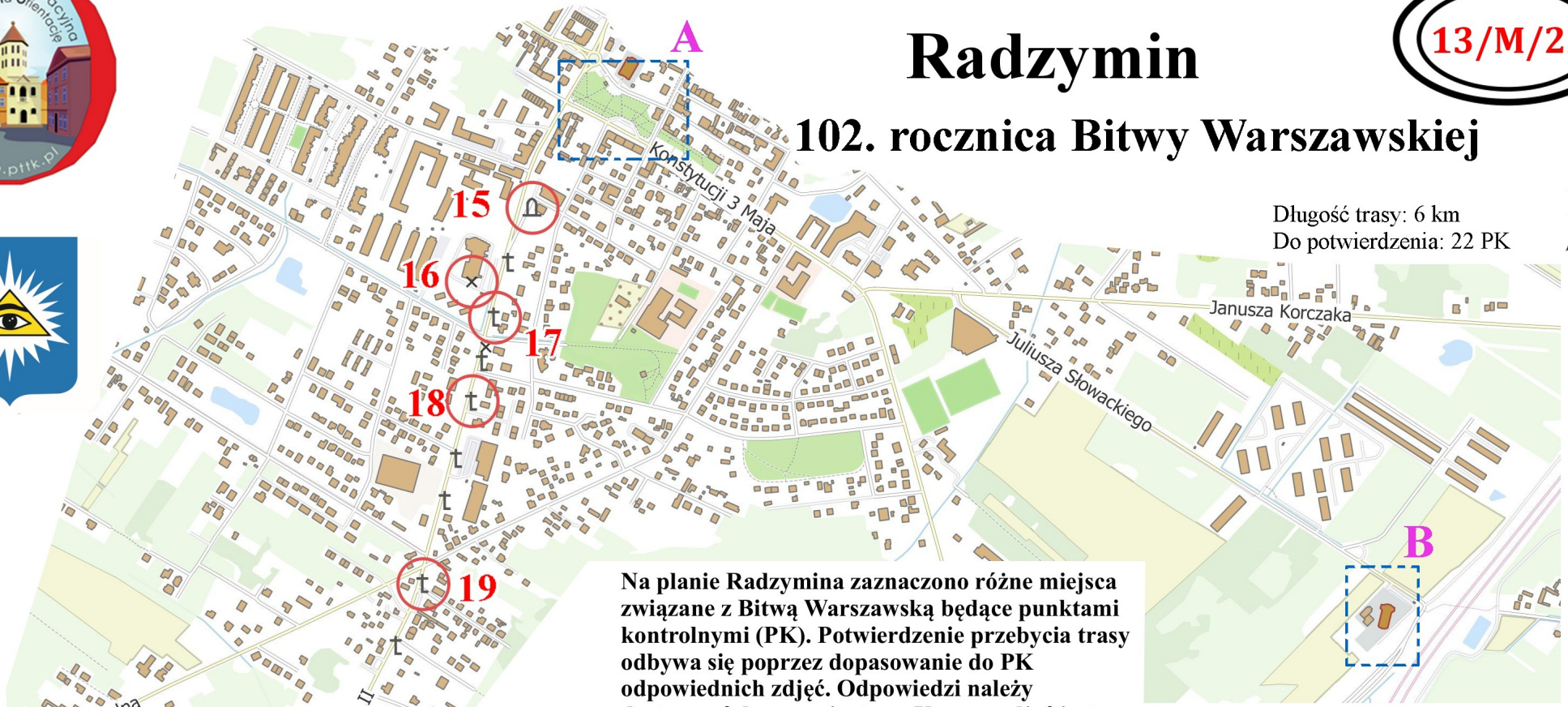

Na planie Radzymina zaznaczono różne miejsca związane z Bitwą Warszawską będące punktami kontrolnymi (PK). Potwierdzenie przebycia trasy odbywa się poprzez dopasowanie do PK odpowiednich zdjęć. Odpowiedzi należy dostarczyć do organizatora. Uwaga: zdjęć jest więcej, należy wybrać te właściwe.

Zadanie dofinansowane ze środków Gminy Radzymin

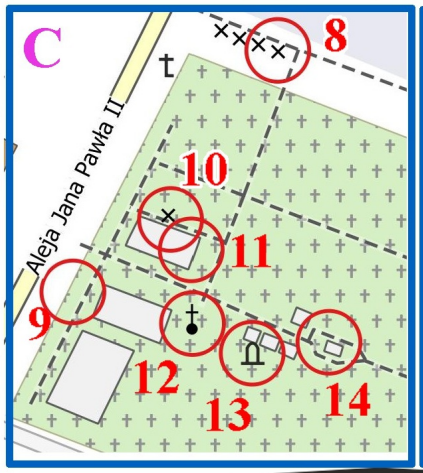

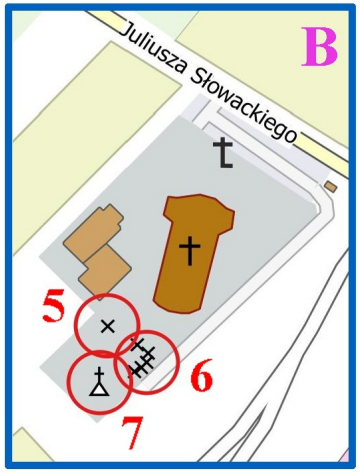

Legenda

- pomnik
- kaplica
- figura religijna
- krzyż
- inny obiekt

Opracowanie trasy:
Paweł Rozwadowski
Źródło mapy: @autorzy OpenStreetMap

Trasa debiutowała jako 2/X/22

Aktualność: lipiec 2022 r.
Wersja 1.1

Turystyczno-Rekreacyjna Impreza na Orientację (13/M/22)







Odpowiedzi należy przesłać za pomocą formularza na stronie trino.pttk.pl.

Zgodnie z Rozporządzeniem Parlamentu Europejskiego i Rady (UE) 2016/679 z dnia 27 kwietnia 2016 r. w sprawie ochrony osób fizycznych w związku z przetwarzaniem danych osobowych i w sprawie swobodnego przepływu takich danych oraz uchylenia dyrektywy 95/46/WE (ogólne rozporządzenie o ochronie danych, tzw. RODO), przesyłający wyraża zgodę na publikację na liście osób.

trino.pttk.pl