Wrocław - Ołbin

Kamienice Ołbina

18/D/20

Budowa trasy: Jacek Wieszaczewski, Joanna Puternicka
wersja 1.2, aktualność listopad 2020

Na planie Ołbina zaznaczono różne miejsca stanowiące punkty kontrolne (PK). Do każdego z nich wykonano jedno zdjęcie. Dopasowane zdjęcia, jako potwierdzenie przebycia trasy, należy dostarczyć do organizatora. Uwaga: zdjęć jest więcej!

Długość trasy 1,6 km
Do potwierdzenia 30 PK

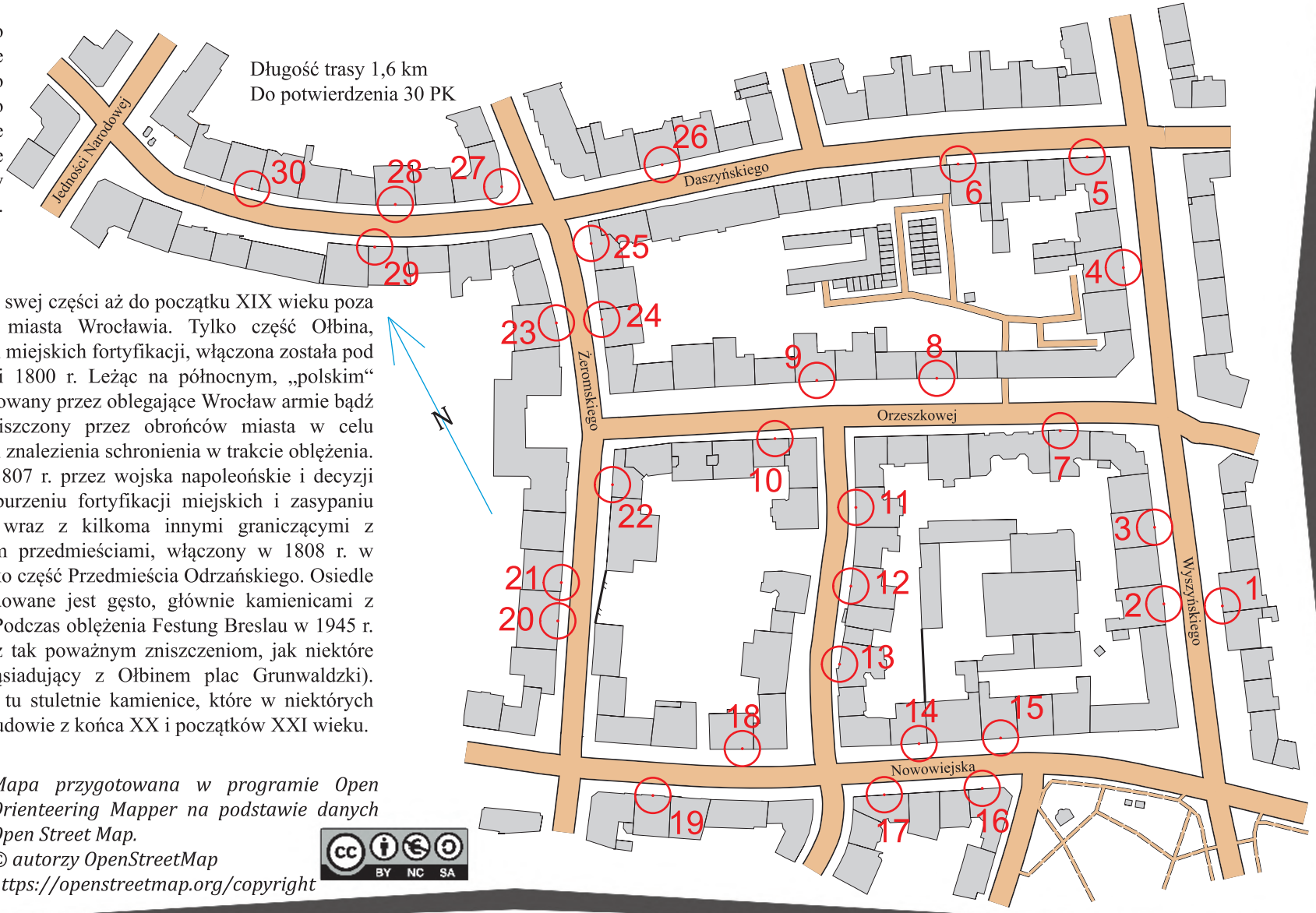

Ołbin pozostawał w większej swej części aż do początku XIX wieku poza granicami i poza murami miasta Wrocławia. Tylko część Ołbina, związana ściśle z przedpolem miejskich fortyfikacji, włączona została pod zarząd miasta już w 1768 i 1800 r. Leżąc na północnym, „polskim" brzegu Odry często był plądrowany przez oblegające Wrocław armie bądź – jak w XVI wieku – niszczony przez obrońców miasta w celu uniemożliwienia tym armiom znalezienia schronienia w trakcie oblężenia. Po zdobyciu Wrocławia w 1807 r. przez wojska napoleońskie i decyzji okupujących go władz o zburzeniu fortyfikacji miejskich i zasypaniu części fosy, Ołbin został, wraz z kilkoma innymi graniczącymi z lokacyjnym Starym Miastem przedmieściami, włączony w 1808 r. w granice miasta Wrocławia jako część Przedmieścia Odrzańskiego. Osiedle w obecnym kształcie zabudowane jest gęsto, głównie kamienicami z przełomu XIX i XX wieku. Podczas oblężenia Festung Breslau w 1945 r. jego zabudowa nie uległa aż tak poważnym zniszczeniom, jak niektóre inne rejony miasta (np. sąsiadujący z Ołbinem plac Grunwaldzki). Dlatego wciąż tak liczne są tu stuletnie kamienice, które w niektórych tylko miejscach ustępują zabudowie z końca XX i początków XXI wieku.

Źródło: Wikipedia

Mapa przygotowana w programie Open Orienteering Mapper na podstawie danych Open Street Map.
© autorzy OpenStreetMap
https://openstreetmap.org/copyright

Turystyczno-Rekreacyjna Impreza na Orientację 18/D/20







Odpowiedzi należy przesłać na email: poczta@trino.pttk.pl lub za pomocą formularza.

Zgodnie z Rozporządzeniem Parlamentu Europejskiego i Rady (UE) 2016/679 z dnia 27 kwietnia 2016 r. w sprawie ochrony osób fizycznych w związku z przetwarzaniem danych osobowych i w sprawie swobodnego przepływu takich danych oraz uchylenia dyrektywy 95/46/WE (ogólne rozporządzenie o ochronie danych, tzw. RODO), przesyłający wyraża zgodę na publikację na liście osób, które przebyły trasę TRInO na stronie internetowej http://trino.pttk.pl

Turystyczno-Rekreacyjna Impreza na Orientację 18/D/20